

JAVNO PREDUZEĆE ZA VODOPRIVREDNU DJELATNOST
DIONIČKO DRUŠTVO TUZLA

75000 Tuzla, Aja Aljo Izetbegovića 29/VII, Poljski fah 41, e-mail: spredca@bih.net.ba



PDV broj: 209143860001
ID broj: 4209143860001
Tel/Fax: 035 250-063, 035 250-064
Direktor: 035 252-557
AB Modrac: 035 561-535, 035 561-536

ELABORAT

UTVRĐIVANJA GRANICE VODNOG DOBRA UZ RIJEKU GRIBAJU,
OPĆINA KALESIJA U DUŽINI OD 450 METARA

Tuzla, decembar 2021. godine

Društvo je registrovano u Općinskom sudu udruženoj
Tuzla pod brojem 011-1512-91. Procjene su
izvišene kod Kantonalnog suda Tuzla pod brojevima
U.I. 770/05, U.I. 1439/05, 032-0-Reg-07-000232, iz
kod Općinskog suda u Tuzli pod brojem 012-0-Reg-
07-000232, 012-0-Reg-16-001305, 012-0-Reg-16-
011715, 032-0-Reg-20-010167.



Žiro računi:
132 100 01950101 66 NLB Banka d.d. Sarajevo
199 050 00803786 60 Spriklase Bank d.d. Sarajevo

NARUČILAC: Ministarstvo poljoprivrede,
šumarstva i vodoprivrede
Tuzlanskog kantona

IZVRŠILAC: Javno preduzeće za
vodoprivrednu djelatnost
„SPREČA“ d.d. Tuzla,
75000 Tuzla,
ul. Aleja Alije Izetbegovića
br. 29/VII

PREDMET ZADATKA: Elaborat utvrđivanja granice
vodnog dobra uz rijeku
Gribaju, općina Kalesija u
dužini od 450 metara

BROJ PROJEKTA: 051-01-4-1907/21

DATUM IZRADE: Decembar, 2021. godine

ODGOVORNI OBRADIVAČI:

Nusret Hogić, dipl.ing.geod.

Mahir Žigić, dipl.ing.arh.MA

Direktor:

Hajrudin Suljić, dipl.ing.rud.

S A D R Ž A J

I OPĆA DOKUMENTACIJA

- 1.1 Rješenje o upisu u sudski registar
- 1.2. Uvjerenje o izvođenju geodetskih radova koje izvode samostalni geodetski privrednici izdato od strane Federalne uprave za geodetske i imovinsko-pravne poslove Sarajevo
- 1.3. Zahtjev za izdavanje podataka o parcelama koje se u potpunosti ili dijelom nalaze u vodnom dobru u općini Kalesija, KO Tojšići, KO Lipovice i KO Vukovije

II TEHNIČKI IZVJEŠTAJ

III GRAFIČKI PRILOZI

- LIST 1 Prijedlog granice vodnog dobra uz rijeku Gribaju u općini Kalsija (KO Tojšići, KO Lipovice i KO Vukovije) na katastarskoj podlozi Mjerilo 1:1000
- LIST 2 Prijedlog granice vodnog dobra uz rijeku Gribaju u općini Kalesija (KO Tojšići, KO Lipovice i KO Vukovije) na ortofoto podlozi

IV OPIS GRANICE VODNOG DOBRA

V KATASTARSKI PODACI

VI KOORDINATE DETALJNIH TAČAKA

I OPĆA DOKUMENTACIJA

1.1. RJEŠENJE O UPISU U SUDSKI REGISTAR

Obrazac 9

RJEŠENJE

o upisu promjena podataka o subjektu upisa u sudski registar

BOSNA I HERCEGOVINA
FEDERACIJA BOSNE I HERCEGOVINE
TUZLANSKI KANTON
KANTONALNI SUD U TUZLI
(naziv i sjedište suda) po

sucu-sudiji pojedincu Predrag Krsmanović
(prezime i ime)

rješavajući po prijavi Mješovito vodoprivredno preduzeće "Spreča" dioničko društvo Tuzla
(naziv i sjedište subjekta upisa)
Tuzla, Ul. Aleja bosanskih vladara br. 29/VII

koju zastupa Čosičkić Enver, direktor, u predmetu upisa
(prezime i ime)

u sudski registar djelimično izvršene privatizacije, usklađivanja statusa sa ZPD i promjene direktora društva, a na temelju
(predmet upisa)

članka 40. Zakona o postupku za upis pravnih osoba u sudski registar ("Službene novine Federacije BiH", broj 4/2000),
dana 13-05-2005 godine, d o n i o j e

RJEŠENJE

1. U sudski registar ovog suda, kod subjekta upisa koji je registriran rješenjem broj U/I- 418/89 od 11-07-1989 godine, upisane su promjene podataka od značaja za pravni promet koje su sadržane u Registarskim listovima broj 1,2,3,4,a,5,6,7,15 koji se nalaze uz ovo rješenje i čine njegov sastavni dio.

2. Matični registarski broj subjekta upisa: 1-32

3. Broj identifikacione oznake: 1

4. Datum upisa: 13-05-2005

5. Protiv ovog rješenja može se izjaviti žalba u roku od osam (8) dana od dana prijema ovog rješenja. Žalba se izjavljuje

VRHOVNI SUD FEDERACIJE BIH SARAJEVO

(naziv i sjedište suda)

a podnosi se preko ovog suda.

6. Broj rješenja: U/I-770/05

Datum: 13-05-2005



Sudac-sudija
Predrag Krsmanović



Rješenje popunjava sud

Prilog uz prijepis rješenja

REGISTARSKI LIST
Podaci o firmi, odnosno nazivu, sjedištu
i obliku subjekta upisa

Obrazac	10
---------	----

Prilog broj	1
-------------	---

Broj i datum rješenja o upisu subjekta upisa u sudski registar		UI-770/05 od: 13-05-2005	matični reg.broj: 1-32
1	Firma - tvrtka, odnosno naziv subjekta upisa	Mješovito vodoprivredno preduzeće "Spreča" dioničko društvo Tuzla	
2	Sjedište subjekta upisa	Tuzla, Ul.Aleja bosanskih vladara br. 29/VII	
3	Skraćena oznaka firme-tvrtke	MVP "Spreča" d.d. Tuzla	
4	Oblik subjekta upisa	dioničko društvo	
5 Predbilježba-predbilješka, zabilježba-zabilješka i ostali upisi			
<p>Mješovito vodoprivredno preduzeće "Spreča" dioničko društvo Tuzla, djelimično je privatizirano, privatizirano je u visini od 49%, u skladu sa Rješenjem Agencije za privatizaciju TK, br. 01-1532/2004, dana 02.04.2004.godine o odobrenju upisa izvršene privatizacije u sudski registar i Rješenjem Komisije za vrijednosne papire F/BIH, br.03/1-19-20/05, od 10.02.2005.godine.</p>			
6	Datum: 13-05-2005		Sudac-sudija  Predrag Krsmanović
List popunjava sud.		Prilog uz prijepis rješenja	

REGISTARSKI LIST
Podaci o vlasništvu subjekta upisa

Obrazac	10
---------	----

Prilog broj	2
-------------	---

Broj i datum rješenja o upisu subjekta upisa u sudski registar	UII-770/05 od: 13-05-2005 matični reg.broj: 1-32
1 Ime i prezime, ili firma - tvrtka i adresa prebivališta ili sjedišta članova subjekta upisa (osnivači subjekta upisa)	<p>1) Lista dioničara prema rješenju KAP, br. 01-1532/2004 od 02.04.2004.god. JMBG: . . dioničar</p>
2 Naziv, broj i datum akta o osnivanju subjekta upisa	Odluka o organizovanju d.d. od 03.06.1991.god.
3 Ovlašćeni - ovlašteni zastupnik subjekta upisa kao člana subjekta upisa	
4 Datum: 13-05-2005	<p style="text-align: right;">Sudac-sudija <i>Predrag Krsmanović</i> Predrag Krsmanović</p>

List popunjava sud.

Prilog uz prijepis rješenja





REGISTARSKI LIST

**Podaci o osnovnom - temeljnom kapitalu,
ulozima, dionicama i udjelima**

Obrazac	10
---------	----

Prilog broj	3
-------------	---

Broj i datum rješenja o upisu subjekta upisa u sudski registar		U/I-770/05 od: 13-05-2005 1-32		matični reg.broj:	
1	Visina ugovorenog (upisanog) temeljnog-osnovnog kapitala	2	Iznos uplaćenog temeljnog-osnovnog kapitala		
1.660.930,00 KM, od čega privatizirani kapital iznosi 813.855,70 KM ili 49%, a državni, neprivatizirani kapital iznosi 847.074,30 KM ili 51%		1.660.930,00 KM			
3	Iznos uloga komanditora u komanditnom društvu	4	Iznos udjela članova društva s ograničenom odgovornošću		
5	Klasa, broj i nominalna vrijednost dionica	6	Povećanje i smanjenje temeljnog - osnovnog kapitala		
Obična dionica, serija "I" Broj dionica: 166.093 Nominalna vrijednost jedne dionice: 10,00 KM					
7	Datum: 13-05-2005			Sudac-sudija  Predrag Kršmanović	
List popunjava sud.		Prilog uz prijepis rješenja			

REGISTARSKI LIST

Obrazac	10
---------	----

Podaci o osobi-licu ovlaštenom-ovlašćenom za zastupanje subjekta upisa u pravnom prometu u zemlji

Prilog broj	6
-------------	---

Broj i datum rješenja o upisu subjekta upisa u sudski registar	U/I-770/05 od: 13-05-2005 matični reg.broj: 1-32	
1	Ime i prezime osoba - lica ovlaštenih - ovlašćenih za zastupanje subjekta upisa i adresa prebivališta	Obim ovlaštenja - ovlasti ovlaštenih - ovlašćenih osoba - lica
	Dužnost	
	direktor	bez ograničenja
	Čosičić Enver, Tuzla, Ul.Gruje Novakovića br. 19-JMBG: 2805966182682	
2	Datum: 13-05-2005	Sudac-sudija <i>Predrag Krsmanović</i> Predrag Krsmanović
List popunjava sud		Prilog uz prijepis rješenja




REGISTARSKI LIST

Obrazac 10

Podaci o osobama-licima ovlaštenim-ovlašćenim za zastupanje subjekta upisa u vanjskotrgovinskom poslovanju

Prilog broj 7

Broj i datum rješenja o upisu subjekta upisa u sudski registar		UII-770/05 od: 13-05-2005 matični reg.broj: 1-32	
1	Ime i prezime osoba - lica ovlaštenih - ovlašćenih za zastupanje subjekta upisa i adresa prebivališta	Dužnost	Obim ovlaštenja - ovlasti ovlaštenih - ovlašćenih osoba - lica
	Čosičkić Enver, Tuzla, UI.Gruje Novakovića br. 19 -JMBG: 2805966182682	direktor	bez ograničenja
2	Datum: 13-05-2005	 Sudac-sudija Predrag Krsmanović	

List popunjava sud


Prilog uz prijepis rješenja

REGISTARSKI LIST

Obrazac **10**

Podaci o subjektu upisa koji se preregistrira u oblik društva predviđenog Zakonom o gospodarskim društvima

Prilog broj **15**

Broj i datum rješenja o upisu subjekta upisa u sudski registar	UII-770/05 od: 13-05-2005 matični reg.broj: 1-32
rješenja kojim je subjekt upisa koji mijenja oblik upisan u sudski registar	
1 Firma - tvrtka subjekta upisa koji se preregistrira	Mješovito vodoprivredno preduzeće "Spreča" dioničko društvo Tuzla
2 Skraćeni naziv firme - tvrtke	MVP "Spreča" d.d. Tuzla
3 Sjedište firme - tvrtke	Tuzla , UI.Aleja bosanskih vladara br. 29/VII
4 Registracijski broj	1-32
5 Broj i datum rješenja kojim je izvršen upis u sudski registar	UII-1532/91 od 11.10.1991.god.
6 Naziv i sjedište suda kod kojeg je subjekt upisa registriran	OSNOVNI SUD UDRUŽENOG RADA U TUZLI
7 Navedeni subjekt upisa preregistrira se u sljedeći oblik društva:	
a) Oblik društva	d.d.
b) Naziv firme - tvrtke i sjedište	Mješovito vodoprivredno preduzeće "Spreča" dioničko društvo Tuzla , Tuzla , UI.Aleja bosanskih vladara br. 29/VII
c) Sastavni dio ovog lista čine RegistarSKI listi se nalaze u prilogu ovog lista i čine njegovu	
1,2,3,4,a,5,6,7,15 koji	
8 Datum: 13-05-2005	 <p>Sudac-sudija <i>Predrag Krsmanović</i> Predrag Krsmanović</p>

List popunjava sud.

Prilog uz prijepis rješenja

RJEŠENJE

o upisu promjena podataka o subjektu upisa u sudski registar

BOSNA I HERCEGOVINA
FEDERACIJA BOSNE I HERCEGOVINE
TUZLANSKI KANTON
OPĆINSKI SUD U TUZLI
(naziv i sjedište suda) po

sucu-sudiji pojedincu **Branka Vidović**
(prezime i ime)

rješavajući po prijavi **JAVNO PREDUZEĆE ZA VODOPRIVREDNU DJELATNOST "SPREČA" DIONIČKO DRUŠTVO TUZLA**
(naziv i sjedište subjekta upisa)
Tuzla , ul. Aleja bosanskih vladara br. 29/VII

koju zastupa **Čosičkić Enver, direktor** , u predmetu upisa
(prezime i ime)
promjene sjedišta (bliže adrese) društva , a na temelju
u sudski registar (predmet upisa)

članka 40. Zakona o postupku za upis pravnih osoba u sudski registar ("Službene novine Federacije BiH", broj 4/2000),
dana **15-02-2007** godine, donio je

RJEŠENJE

1. U sudski registar ovog suda, kod subjekta upisa koji je registriran rješenjem broj **UI/- 418/89** od **11-07-1989** godine, upisane su promjene podataka od značaja za pravni promet koje su sadržane u Registarskim listovima broj **1** koji se nalaze uz ovo rješenje i čine njegov sastavni dio.

2. Matični registarski broj subjekta upisa: **1-32**

3. Broj identifikacione oznake: **1**

4. Datum upisa: **15-02-2007**

5. Protiv ovog rješenja može se izjaviti žalba u roku od osam (8) dana od dana prijema ovog rješenja. Žalba se izjavljuje **KANTONALNOM SUDU U TUZLI** (naziv i sjedište suda) a podnosi se preko ovog suda.

6. Broj rješenja: **032-0-Reg-07-000232**

Datum: **15-02-2007**



Sudac-sudija
Branka Vidović
Branka Vidović

Rješenje popunjava sud.


Prilog uz prijepis rješenja

Obrazac	10
---------	----

REGISTARSKI LIST

**Podaci o firmi, odnosno nazivu, sjedištu
i obliku subjekta upisa**

Prilog broj	1
-------------	---

Broj i datum rješenja o upisu subjekta upisa u sudski registar	032-0-Reg-07-000232 od: 15-02-2007	matični reg.broj: 1-32
1 Firma - tvrtka, odnosno naziv subjekta upisa	JAVNO PREDUZEĆE ZA VODOPRIVREDNU DJELATNOST "SPREČA" DIONIČKO DRUŠTVO TUZLA .	
2 Sjedište subjekta upisa	Tuzla , Aleja Alije Izetbegovića br. 29/VII	
3 Skraćena oznaka firme-tvrtke	JP "Spreča" d.d. Tuzla	
4 Oblik subjekta upisa	d.d.	
5 Predbilježba-predbilješka, zabilježba-zabilješka i ostali upisi	<p>Mješovito vodoprivredno preduzeće "Spreča" dioničko društvo Tuzla, djelimično je privatizirano, privatizirano je u visini od 49%, u skladu sa Rješenjem Agencije za privatizaciju TK, br. 01-1532/2004, dana 02.04.2004.godine o odobrenju upisa izvršene privatizacije u sudski registar i Rješenjem Komisije za vrijednosne papire F/BiH, br.03/1-19-20/05, od 10.02.2005.godine.</p> <p>Javno preduzeće za vodoprivrednu djelatnost "SPREČA" dioničko društvo Tuzla je pravni sljednik mješovitog vodoprivrednog preduzeća "SPREČA" dioničko društvo Tuzla, koje je promijenilo naziv Odlukom Skupštine dioničkog društva o izmjenama i dopunama odredaba statuta M.V.P. "SPREČA" d.d. Tuzla, broj 06-256-3-5/2005 od 30.06.2005.godine.</p>	
6 Datum:	15-02-2007	 <p>Sudac-sudija <i>Branka Vrdović</i> Branka Vrdović</p>

List popunjava sud.

Prilog uz prijepis rješenja

BOSNA I HERCEGOVINA

FEDERACIJA BOSNE I HERCEGOVINE

Kanton: TUZLA

Općinski sud u Tuzli

Broj: 032-0-Reg-21-001924

Datum: 30.11.2021.. godine

Općinski sud u Tuzli, sudija pojedinac Kovač Muhamed, rješavajući o prijavi subjekta upisa JAVNO PREDUZEĆE ZA VODOPRIVREDNU DJELATNOST "SPREČA" d.d. Tuzla, Aleja Alije Izetbegovića br. 29/VII, kojeg zastupa Suljić Hajrudin - direktor društva, u predmetu upisa promjene direktora društva, a na temelju odredaba člana 57. stav 3, člana 58. i čl. 59. Zakona o registraciji poslovnih subjekata u Federaciji Bosne i Hercegovine ("Službene novine F BiH" br. 27/05, 68/05, 43/09, 63/14 i 85/21), dana 30.11.2021. godine, donio je

RJEŠENJE O IZMJENAMA PODATAKA

U registar poslovnih subjekata Općinskog suda u Tuzli, kod subjekta upisa JAVNO PREDUZEĆE ZA VODOPRIVREDNU DJELATNOST "SPREČA" d.d. Tuzla, upisani su podaci od značaja za pravni promet i to: podaci o promjeni direktora društva.

Firma: JAVNO PREDUZEĆE ZA VODOPRIVREDNU DJELATNOST "SPREČA" d.d. Tuzla

Skraćena oznaka firme: JP "SPREČA" d.d. Tuzla

Sjedište: Aleja Alije Izetbegovića br. 29/VII, Tuzla, Tuzla

MBS: 1-32

JIB: 4209143860001

Čarinski broj:

Pravni osnov upisa:

Odluka o razrješenju v.d. direktora društva broj 020-01-3-2566-4-7/21 od 24.11.2021. godine, Odluka o izboru i imenovanju direktora društva broj 020-01-3-2566-4-8/21 od 24.11.2021. godine.

OSNIVAČI / ČLANOVI SUBJEKTA UPISA

Prezime i ime dioničari prema listi	Adresa	
Firma	Sjedište	Reg. br./MBS
Vlada TK-a (putem nadležnog Ministarstva)	Tuzla, Tuzla	-

OSNOVNI KAPITAL SUBJEKTA UPISA

Ugovoreni (upisani) kapital:	1.660.930,00
Uplaćeni kapital:	1.660.930,00

UČEŠĆE U KAPITALU

Osnivač dioničari prema listi	Ugovoreni kapital	Procenat
Vlada TK-a (putem nadležnog Ministarstva)	813.855,70	49 %
	847.074,30	51 %

LICA OVLAŠTENA ZA ZASTUPANJE SUBJEKTA UPISA

U unutrašnjem i vanjskotrgovinskom prometu
 Suljić Hajrudin, direktor bez ograničenja

DJELATNOST SUBJEKTA UPISA - u unutrašnjem prometu

Šifra	Naziv
08.92	Vađenje treseta
35.11	Proizvodnja električne energije
35.13	Distribucija električne energije
35.14	Trgovina električnom energijom
35.30	Proizvodnja i snabdjevanje parom i klimatizacija
36.00	Sakupljanje, pročišćavanje i snabdjevanje vodom
41.10	Organizacija izvođenja građevinskih projekata
42.21	Gradnja cjevovoda za tečnosti i plinove
42.91	Gradnja hidrograđevinskih objekata
42.99	Gradnja ostalih građevina niskogradnje, d. n.
49.41	Cestovni prijevoz robe
58.11	Izdavanje knjiga
58.14	Izdavanje časopisa i periodičnih publikacija
62.01	Računarsko programiranje
62.02	Savjetovanje u vezi s računarima
62.09	Ostale uslužne djelatnosti u vezi s informacijskom tehnologijom i računarima
63.11	Obrada podataka, usluge hostinga i djelatnosti u vezi s njima
63.99	Ostale informacijske uslužne djelatnosti, d. n.
64.91	Finansijski zakup (leasing)
68.10	Kupovina i prodaja vlastitih nekretnina
68.20	Iznajmljivanje i upravljanje vlastitim nekretninama ili nekretninama uzetim u zakup (leasing)
68.32	Upravljanje nekretninama uz naknadu ili na osnovu ugovora
71.11	Arhitektonske djelatnosti
71.12	Inžinjerske djelatnosti i s njima povezano tehničko savjetovanje
71.20	Tehničko ispitivanje i analiza
72.11	Istraživanje i eksperimentalni razvoj u biotehnologiji
72.19	Ostalo istraživanje i eksperimentalni razvoj u prirodnim, tehničkim i tehnološkim naukama
72.20	Istraživanje i eksperimentalni razvoj u društvenim i humanističkim naukama
73.11	Agencije za promociju (reklama i propuganda)
77.32	Iznajmljivanje i davanje u zakup (leasing) mašina i opreme za građevinarstvo
77.39	Iznajmljivanje i davanje u zakup (leasing) ostalih mašina, opreme i materijalnih dobara, d. n.
77.40	Davanje u zakup (leasing) prava na upotrebu intelektualnog vlasništva i sličnih proizvoda, osim radova koji su zaštićeni autorskim pravima
82.30	Organizacija sastanaka i poslovnih sajmova
93.29	Ostale zabavne i rekreacijske djelatnosti

DJELATNOST SUBJEKTA UPISA - u vanjskotrgovinskom prometu

- vanjska trgovina prehrambenim proizvodima
- vanjska trgovina neprehrambenim proizvodima
- izvođenje investicionih radova u inozemstvu i ustupanje investicionih radova stranom licu u BiH
- usluge međunarodnog transporta robe i putnika
- međunarodna špedicija
- agencijske usluge u transportu
- ugostiteljske i turističke usluge
- posredovanje i zastupanje u prometu roba i usluga
- prodaja strane robe sa konsignacionog skladišta
- pribavljanje i ustupanje prava industrijske svojine i znanja i iskustva (know-how)
- svi poslovi reeksporta
- poslovi finansiranja
- inženjering

NAPOMENA

- Javno preduzeće za vodoprivrednu djelatnost "SPREČA" dioničko društvo Tuzla je pravni sljednik nješovitog vodoprivrednog preduzeća "SPREČA" dioničko društvo Tuzla, koje je promijenilo naziv Odlukom Skupštine dioničkog društva o izmjenama i dopunama odredaba Statuta M.V.P. "SPREČA" d.d. Tuzla, broj: 06-256-3-5/2005 od 30.06.2005. godine.
- Mješovito vodoprivredno preduzeće "Spreča" dioničko društvo Tuzla, djelimično je privatizirano, privatizirano je u vidini od 49 %, u skladu sa rješenjem Agencije za privatizaciju TK, br. 01-1532/2004 od 02.04.2004. godine o odobrenju upisa izvršenje privatizacije u sudski registar i rješenjem Komisije za vrijednosne papire F BiH br: 03/1-19-20/05 od 10.02.2005. godine.



Sudija/Sudac:

Muhamed Kovač

Muhamed Kovač

Pravni lijek:

Protiv ovog rješenja može se izjaviti žalba u roku od osam (8) dana od dana prijema rješenja. Žalba se izjavljuje Kantonalnom sudu u Tuzli, a podnosi se putem ovog suda.

Bosna i Hercegovina
Federacija Bosne i Hercegovine
Općina Kalesija
Općinski načelnik
Služba za prostorno uređenje, geodetske i
imovinsko-pravne poslove
Broj: 02/2-2-26-285/22
Datum: 21.01. 2022. godine

Služba za prostorno uređenje, geodetske i imovinsko pravne poslove, općine Kalesija rješavajući po zahtjevu JP "Spreča" d.d. Tuzla, za izdavanje uvjerenja, nakon izvršenog pregleda "Elaborata utvrđivanja granice vodnog dobra uz rijeku Gribaju, općina Kalesija u dužini od 450 metara" na osnovu člana 72. Zakona o premjeru i katastru zemljišta (Sl. list SR BiH broj 14/78, 12/87 i 26/90 i "Službeni list R BiH" broj 4/93 i 13/94) i člana 170. Zakona o upravnom postupku (Službene novine Federacije BiH broj 2/98 i 48/99) izdaje sljedeće:


UVJERENJE

Potvrđuje se da je "Elaborat utvrđivanja granice vodnog dobra uz rijeku Gribaju, općina Kalesija u dužini od 450 metara" urađen u skladu sa propisima i tehničkim uslovima tj. Pravilnikom o snimanju detalja ("Službene novine F BiH", broj 3/22) i Zakonom o premjeru i katastru zemljišta ("Službeni list SR BiH" broj: 14/78, 12/87 i 26/90 i "Službeni list R BiH" broj 4/93 i 13/94).

Uvjerenje se izdaje na zahtjev JP "Spreča" d.d. Tuzla i zajedno sa Elaboratom utvrđivanja granice vodnog dobra uz rijeku Gribaju, općina Kalesija u dužini od 450 metara, služi za potrebe utvrđivanja pripadnosti zemljišne čestice javnom vodnom dobru, odnosno utvrđivanja gubitka pripadnosti zemljišne čestice javnom vodnom dobru u postupku koji se vodi kod Ministarstva poljoprivrede, šumarstva i vodoprivrede Tuzlanskog kantona.

Pomoćnik općinskog načelnika :

Mr. Kulanić Zijad dipl. ing. geod.



BOSNA I HERCEGOVINA
FEDERACIJA BOSNE I HERCEGOVINE
*Federalna uprava za geodetske i
imovinsko-pravne poslove*
SARAJEVO

BOSNIA AND HERZEGOVINA
FEDERATION OF BOSNIA AND HERZEGOVINA
*Federal Administration for Geodetic and
Real Property Affairs*
SARAJEVO

Hamdije Kreševijakovića 95 www.fgu.com.ba e-mail: uprava@fgu.com.ba

Broj: 04-30-3-2302/17
Sarajevo, 25.10.2017.g.

„SPREČA“ D.D. 
JAVNO PREDUZEĆE ZA VODOPRIVREDNU DJELATNOST
TUZLA

PRIMLJENO: 31. 10. 2017			
ORG. JED.	VRSTA DOK.	PRIVRED. DOK.	DROJ/DATUM
050	03	02	206017


Temeljem Zakona o premjeru i katastru nekretnina („Sl. SR BiH“, br. 22/84, 12/87, 26/90 i „Sl. R BiH“, br. 4/93), Zakona o premjeru i katastru zemljišta („Sl. SR BiH“, broj 14/78), Zakona o katastru komunalnih uređaja („Sl. SR BiH“ broj 21/77), Uputstva o geodetskim radovima koje izvode samostalni geodetski privrednici („Sl. SR BiH broj 21/91) i zahtjeva JP za vodoprivrednu djelatnost „SPREČA“ d.d. Tuzla, koje zastupa Suad Hasanović, direktor bez ograničenja, a uvidom u raspoloživu dokumentaciju izdaje se

UVJERENJE

o
izvođenju geodetskih radova koje izvode
samostalni geodetski privrednici

JP „SPREČA“ d.d. Tuzla, Tuzla, koje zastupa Suad Hasanović, direktor bez ograničenja, Tuzla, Aleja Alije Izetbegovića br. 29/VII, osposobljeno je za izvođenje geodetskih radova koje izvode samostalni geodetski privrednici, jer ispunjava uvjete glede stručne spreme i posjedovanja odgovarajuće opreme, sukladno Zakonu o premjeru i katastru nekretnina i Uputstvu o geodetskim radovima koje izvode samostalni geodetski privrednici („Sl. SR BiH“, broj 21/91).

S poštovanjem,



DIREKTOR

Željko Obradović, dipl. ing.

Dostaviti:

1. Naslovu
2. a/a

nusret.hogic@spreca.com

From: nusret.hogic@spreca.com
Sent: ponedjeljak, 6. decembar 2021. 15:11
To: 'zijad.kulanic@kalesija.ba'
Subject: Zahtjev za ustupanje podataka iz Katastarskog operata
Attachments: SPISAK PARCELA.docx

Poštovani,

Molimo Vas da nam u skladu sa Ugovorom kog imamo sa Ministarstvom PVŠ TK (br. 04/1-04/1-11-018088-7/21) o

Određivanju granica vodnog dobra za dio toka rijeke Gribaje, omogućite preuzimanje posjedovnih listova, tj. Spiska

Parcela koje su dijelom, ili čitave unutar pojasa vodnog dobra.

Srdačan pozdrav,

Nusret Hogić, dipl.ing.geod.
Odgovorni projektant
Tel. 035 367 534
Mob 061 727 184

II TEHNIČKI IZVJEŠTAJ

II TEHNIČKI IZVJEŠTAJ

1. Osnovni podaci

Rijeka Gribaja je pritoka rijeke Spreče i pripada slivnom području rijeke Save. Nastaje spajanjem nekoliko potoka koji izvire ispod dva najviša vrha Majevice – Stolice i Konjic u rejonu sela Seljublje. Zatim teče ka zapadu oko 5.5 km kroz naselja Seljublje i Požarnica, gdje skreće ka jugu te teče kroz naselja Babina Luka i Kikači u dužini od oko 6.5 km do ulaza u naselje Tojšići, gdje je premoštena magistralnim putem M-4. Do ušća u Spreču Gribaja teče još oko 9 km, sve pravcem jug-jugoistok, kroz Tojšiće, Vukovije Donje i Sprečko polje.

2. Pravni osnov

Pravni osnov za utvrđivanje i definisanje vodnog dobra uz vodotoke II kategorije dat je članom 8. Zakona o vodama Federacije BiH - ZoV ("Službene novine Federacije BiH" broj 70/06), kojim je propisano da Federalni ministar poljoprivrede, vodoprivrede i šumarstva donosi propis o načinu određivanja granice vodnog dobra i o postupku utvrđivanja pripadnosti zemljišne čestice javnom vodnom dobru.

Vodno dobro, shodno odredbama člana 7. ZoV, jeste skup zemljišnih čestica koje obuhvataju:

1. zemljište na kojem je površinska voda trajno ili povremeno prisutna i zbog toga se oblikuju posebni hidrološki, geomorfološki i biološki odnosi koji određuju vodne i od vode zavisne ekosisteme;
2. osnovno korito tekućih voda, uključujući otoke i obale do izrazite geomorfološke promjene;
3. priobalni pojas širine 15 metara od granice obale (izrazite morfološke promjene) za površinske vode I. kategorije, odnosno priobalni pojas širine 5 metara od granice obale (izrazite morfološke promjene) za površinske vode II. kategorije;
4. zemljište potopljeno stajaćim vodama, uključujući obalu do najvišeg zabilježenog vodostaja;
5. napuštena riječna korita koje voda povremeno plavi, močvare i zemljišta koja su potopljena vodom zbog zahvata u prostoru;
6. uređeni inundacioni pojas;
7. zemljište ispod i pored vodnih objekata iz člana 14. stav 1. tačka 1. ovog Zakona.

Članom 12. ZOV-a definisane su aktivnosti koje se mogu vršiti na vodnom dobru. Tim članom se propisuje da na vodnom dobru nije dozvoljeno izvoditi zahvate, osim:

1. gradnje zaštitnih vodnih objekata;
2. zahvata koji se odnose na poboljšanje hidromorfoloških i bioloških karakteristika površinskih voda;
3. zahvata koji se odnose na zaštitu prirode;
4. gradnje objekata potrebnih za korištenje voda (objekti za zahvat i akumuliranje vode) i objekata za osiguranje plovidbe i zaštitu od utapanja na prirodnim kupalištima;
5. gradnje objekata namijenjenih zaštiti voda od zagađenja;
6. gradnje objekata namijenjenih za potrebe rada državnih organa, zaštitu i spasavanje ljudi, životinja ili imovine od prirodnih i drugih nesreća, te provođenje zadataka policije.

U tom smislu urađen je odgovarajući podzakonski akt - *Pravilnik o načinu određivanja granica vodnog dobra i o postupku utvrđivanja pripadnosti zemljišne čestice javnom vodnom dobru* ("Službene novine Federacije BiH" broj 26/09).

Članom 4. Pravilnika propisano je da se definisanje granice vodnog dobra na terenu vrši po prethodno urađenom Elaboratu o utvrđivanju granica vodnog dobra odgovarajuće površinske vode za pripadajuće područje općine. Izrada Elaborata vrši se na način propisan Pravilnikom o snimanju detalja ("Službeni list SR BiH" broj 4/91) i važećim odredbama Pravilnika za državni premjer ("Službeni list FNRJ" broj 9/59). Poslove izrade Elaborata vrši ovlašteno pravno lice registrovano za obavljanje poslova premjera zemljišta.

Određivanje granice vodnog dobra za površinske vode II kategorije organizuje institucija određena propisom kantona iz člana 167. stav 1. Zakona o vodama. Rješenje o određivanju granica vodnog dobra za površinske vode II kategorije donosi kantonalno ministarstvo poljoprivrede, vodoprivrede i šumarstva, na prijedlog institucije iz prethodne rečenice.

Rješenje se nakon donošenja dostavlja službama za katastar nadležne općine i zemljišno-knjižnom odjeljenju nadležnog suda radi upisivanja u katastarsko-knjižne i zemljišno-knjižne evidencije.

Ovaj Elaborat je urađen shodno odredbama člana 7. i 5. ZOV-a za rijeku Gribaju na području općine Kalesija koja spada u površinske vodotoke II kategorije na vodnom području rijeke Save.

3. Metodologija rada

Rijeka Gribaja na predmetnom dijelu toka kroz općinu Kalesija protiče kroz tri katastarske općine : KO Tojšići, KO Vukovije i KO Lipovice.

Za potrebe izrade ovog Elaborata, korišteni su dijelovi katastarskih planova horizontalne predstave u digitalnom obliku, dobijeni od nadležne službe općine Kalesija. Podaci posjedovnog stanja su vidljivi u u prilogu. (**V KATASTARSKI PODACI**). Ovdje treba napomenuti da smo se odlučili, uz konsultaciju sa g-dinom Zijadom Kulanićem, pomoćnikom načelnika općine Kalesija, da umjesto izvoda posjedovnih listova za sve parcele, priložimo spisak svih parcela sa svim podacima koje sadrže i posjedovni listovi.

Razlog je čisto praktične prirode – bolja preglednost podataka o posjednicima i izbjegavanje nepotrebnog trošenja papira.

Kao podloga za razmatranu dionicu vodotoka za navedene katastarske općine, za potrebe izrade ovog Elaborata, osim katastarskih planova horizontalne predstave u digitalnom obliku, poslužio je i digitalni orto-foto prikaz terena, kojeg smo načinili aerofotogrametrijskim snimanjem pojasa korita rijeke Gribaje. Kao rezultat ovog snimanja, obradom snimaka u odgovarajućem softveru (Agisoft) dobili smo pomenuti georeferencirani ortofoto i digitalni model terena. Uz snimanje linije obale GPS uređajem, ovo nam je omogućilo da dovoljno tačno utvrdimo liniju obale tj. „izrazite geomorfološke promjene terena“, a na osnovu nje i liniju granice vodnog dobra na propisanoj udaljenosti od 5 metara.

Za ova mjerenja korišteni su GPS uređaj *Trimble R6* i dron *DJI Phantom 3 Advanced*.

Granice katastarskih općina su preuzete u vektorskom obliku.

Nusret Hogić, dipl.ing.geod.

III GRAFIČKI PRILOZI

IV OPIS GRANICE VODNOG DOBRA

OPIS PREDLOŽENE GRANICE VODNOG DOBRA UZ RIJEKU GRIBAJU

Desna obala

Granica vodnog dobra rijeke Gribaje na desnoj obali počinje kao granica parcela 568/1 i 569/2 u KO Tojšići, a zatim presjeca parcele duž desne obale: 568/1, 600 (Gribaja) i 606 (Aščića potok), gdje završava prva dionica desne obale u KO Tojšići koja je predmet Elaborata.

Granica nastavlja kroz KO Vukovije (prva dionica) sjekuci parcele 2839 (Aščića potok), 1186 i 2840 (Gribaja), zatim se ponovo vraća u KO Tojšići sjekuci parcele 607 (Gribaja), 590/1, pa ponovo 607, pa opet 590/1, te parcelu 598 gdje završava druga dionica desne obale u KO Tojšići koja je predmet Elaborata.

Desnom obalom granica nastavlja kroz KO Lipovice sjekuci parcele 2527/2, 2527/28 i na kraju 2685(Gribaja).

Granica nastavlja kroz KO Vukovije (druga dionica) sjekuci parcele 2840 (Gribaja), 1200 i 1198/2, gdje granica završava na međi parcela 1198/1 i 1198/2.

Lijeva obala

Granica vodnog dobra rijeke Gribaje na lijevoj obali počinje u parceli 589 KO Tojšići, a zatim presjeca parcele duž lijeve obale: 589, 590/1 i 598, gdje završava dionica lijeve obale u KO Tojšići koja je predmet Elaborata.

Lijevom obalom granica nastavlja kroz KO Lipovice sjekuci parcele 2527/28, 2527/2, 2685(Gribaja), 2528/1 i ponovo 2685(Gribaja), gdje i završava.

V KATASTARSKI PODACI

SPISAK PARCELA KOJE SU DIJELOM, ILI ČITAVE
UNUTAR POJASA VODNOG DOBRA

KO TOJŠIĆI

568/1, 577/2, 589,590/1,598,600, 606, 607

KO LIPOVICE

2527/2, 2527/28, 2528/1

KO VUKOVIJE

1186,1198/2,1200, 2840, 2841

**POVRŠINE DIJELOVA PARCELA KOJE POSTAJU DIO,
TJ. STIČU STATUS, VODNOG DOBRA**

KAT. OPĆINA	Br. parcele	P (m ²)
KO TOJŠIĆI	568/1	194
	589	73
	590/1	2595
	598	246
	Σ	3108
KO VUKOVIJE	1198/2	768
	1200	20
	Σ	788
KO LIPOVICE	2527/2	1310
	2527/28	1006
	2528/1	61
	Σ	2377
UKUPNO :	ΣΣ	6273

**POVRŠINE DIJELOVA PARCELA KOJE PRESTAJU
BITI DIO, TJ. GUBE STATUS, VODNOG DOBRA**

KAT. OPĆINA	Br. parcele	P (m ²)
KO TOJŠIĆI	600	308
	607	464
	Σ	772
KO VUKOVIJE	2840	651
	2841	765
	Σ	1416
KO LIPOVICE	2685	795
	Σ	795
UKUPNO :	ΣΣ	2983

Katastarska općina: LIPOVICE

Zemljišnoknjižni izvadak

A

Popisni list

R.br.	Broj parcele	OZNAKA NEKRETNINA	Površina			Primjedba
			ha	a	m ²	
1.	2527/28	DELICKA; Oranica/Njiva 4. klase 0000 35 59	0000	35	59	

B

Vlasnički list

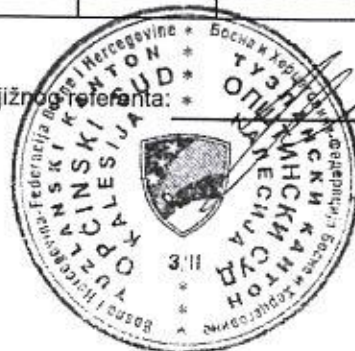
R.br.	UPISI	Primjedba
1.	Udio: 1/1 Opštenarodna imovina ID: - Tip: Vlasništvo Adresa: KALESIJA, Kalesija bb Primljeno dana: 18.07.2020. godine, broj: 029-0-DN-20-003 853 Na osnovu člana 69 i 88 Zakona o zemljišnim knjigama F BiH (Službene novine F BiH br. 19/03 i 54/04), prenosi se upis iz zemljišnoknjižnog uložka broj 52 KO SP Lipovice, koji glasi: "Primljeno 20. maja 1947. Dn-421/47 Na osnovu Ustava FNRJ kao zakona o nevažnosti pravnih propisa donijetih prije 6. aprila 1941. godine i za vrijeme neprijateljske okupacije uknjižuje se pravo vlasništva na nekretnine u AI u korist: Federativne Narodne Republike Jugoslavije Primljeno 14. juna 1949. Dn-213/49 U smislu člana 5 uredbe o uknjiženju prava svojine na državnoj nepokretnoj imovini ispravlja se uknjižba prava vlasništva izvršena pod 4 u korist FNRJ, tako da se ova imovina uknjižuje kao OPŠTENARODNA"	

C

Teretni list

R.br.	UPISI	Iznos (KM)	Primjedba
1.	Nema tereta		

Potpis zemljišnoknjižnog referenta:



Katastarska općina: SP_LIPOVICE

Zemljišnoknjižni izvadak

A Popisni list

R.br.	Broj parcele	OZNAKA NEKRETNINA	Površina			Primjedba
			ha	a	m ²	
1.	902/1*	Delička; PIJACA 0000 70 00	0000	70	00	Vidi A2 list, rbr 1

B Vlasnički list

R.br.	UPISI	Primjedba
1.	Udio: 1/1 DRŽAVNO VLASNIŠTVO ID: - Primljeno: 24.08.2006.godine Broj: 029-0-Dn-06-000338 Zemljište upisano u A1 listu je uknjiženo kao: 1. DRUŠTVENA SVOJINA sa 1/1 Organ raspolaganja je: 1. Skupština Opštine Kalesija sa 1/1	Dn-338/06

C Teretni list

R.br.	UPISI	Iznos (KM)	Primjedba
1.	Primljeno: 24.08.2006.godine Broj: 029-0-Dn-06-000338 Na osnovu prijepisa pravosnažnog Rješenja SO-e Kalesija broj 04/2-475-80/87 od 13.04.1987.godine upisuje se pravo korištenja na zemljištu upisanom u A1 list, svojina Društvena svojina, Organ raspolaganja SO-e Kalesija, u korist: 1. MJESNA ZAJEDNICA TOJŠIĆI sa 1/1	0,00	Dn-338/06

Potpis zemljišnoknjižnog referenta



Katastarska općina: LIPOVICE

BROJ: *UNE-1083/21*
Zemljišnoknjižni uložak broj: 1775

Zemljišnoknjižni izvadak

A Popisni list

Ostali upisi u ovom listu su ispušteni.

R.br.	Broj parcele	OZNAKA NEKRETNINA	Površina			Primjedba
			ha	a	m ²	
4.	2685	GRIBAJA; Rijeka 0000 78 21	0000	78	21	JAVNO DOBRO - Vode

Potpis zemljišnoknjižnog referenta:

Javno dobro



Katastarska općina: TOJŠIĆI

Zemljišnoknjižni izvadak

A Popisni list

Ostali upisi u ovom listu su ispušteni.

R.br.	Broj parcele	OZNAKA NEKRETNINA	Površina			Primjedba
			ha	a	m ²	
9.	598	LOKALNI PUT; Lokalni put	0000	36	94	
		0000 36 94				

Potpis zemljišnoknjižnog referenta



Katastarska općina: VUKOVIJE

BROJ: *MB-1057/21*
Zemljišnoknjižni uložak broj: 44

Zemljišnoknjižni izvadak


A Popisni list

Ostali upisi u ovom listu su ispušteni.

R.br.	Broj parcele	OZNAKA NEKRETNINA	Površina			Primjedba
			ha	a	m ²	
111.	2840	REKA GRIBAJA; Rijeka 0000 08 64	0000	08	64	Vidi A2 rbr. 54
112.	2841	REKA GRIBAJA; Rijeka 0000 78 21	0000	78	21	Vidi A2 rbr. 54

Potpis zemljišnoknjižnog referenta:

Jamir dolbr



Katastarska općina: TOJŠIĆI

BROJ: *102-1056/21*
Zemljišnoknjižni uložak broj: 870

Zemljišnoknjižni izvadak

A Popisni list

Ostali upisi u ovom listu su ispušteni.

R.br.	Broj parcele	OZNAKA NEKRETNINA	Površina			Primjedba
			ha	a	m ²	
12.	607	RIJEKA GRIBAJA; Rijeka 0000 08 64	0000	08	64	Vidi A2 rbr. 6

Potpis zemljišnoknjižnog referenta

Jana Džurina



BOSNA I HERCEGOVINA
FEDERACIJA BOSNE I HERCEGOVINE
Općinski sud u Kalesiji
ZEMLJIŠNOKNJIŽNI URED
11.06.2021 11:56

BROJ: *ML-1058/21*
Zemljišnoknjižni uložak broj: 3962

Katastarska općina: VUKOVIJE

Zemljišnoknjižni izvadak

A Popisni list

Ostali upisi u ovom listu su ispušteni.

R.br.	Broj parcele	OZNAKA NEKRETNINA	Površina			Primjedba
			ha	a	m ²	
7.	1200	HATIČKA; Pašnjak 3. klase 0000 44 76	0000	44	76	Vidi A2 rbr. 6

B Vlasnički list

R.br.	UPISI	Primjedba
-------	-------	-----------

R.br.	UPISI	Primjedba
1.	<p>Udio: 1/1 Općina Kalesija</p> <p>Tip: Vlasništvo Adresa: Kalesija</p> <p>Primljeno 13.02.2017. godine, broj 029-0-DN-17-000 058 Na osnovu Odluke o promjeni statusa nepokretnosti Općinskog vijeća Kalesija broj 01-05-2-13/17 od 04.01.2017. godine, na nekretninama u A listu uknjiženo pravo vlasništva u korist: Primljeno dana 26.06.2016 godine, br. 029-0-DN-16-003 916 Na osnovu člana 69. i člana 88. Zakona o zemljišnim knjigama F BiH(Službene novine F BiH br. 19/03 i 54/04) upisuje se pravo vlasništva na nekretninama u A.list u korist: Primljeno dana 26.06.2016 godine, br. 029-0-DN-16-003 826 Na osnovu člana 69. i člana 88. Zakona o zemljišnim knjigama F BiH(Službene novine F BiH br. 19/03 i 54/04) upisuje se pravo vlasništva na nekretninama u A.list u korist: Primljeno dana 26.06.2016 godine, br. 029-0-DN-16-003 626 Na osnovu člana 69. i člana 88. Zakona o zemljišnim knjigama F BiH(Službene novine F BiH br. 19/03 i 54/04) upisuje se pravo vlasništva na nekretninama u A.list u korist: Primljeno dana 26.06.2016 godine, br. 029-0-DN-16-004 363 Na osnovu člana 69. i člana 88. Zakona o zemljišnim knjigama F BiH(Službene novine F BiH br. 19/03 i 54/04) upisuje se pravo vlasništva na nekretninama u A.list u korist: Primljeno dana 26.06.2016 godine, br. 029-0-DN-16-003 976 Na osnovu člana 69. i člana 88. Zakona o zemljišnim knjigama F BiH(Službene novine F BiH br. 19/03 i 54/04) upisuje se pravo vlasništva na nekretninama u A.list u korist: Primljeno dana 26.06.2016 godine, br. 029-0-DN-16-003 918 Na osnovu člana 69. i člana 88. Zakona o zemljišnim knjigama F BiH(Službene novine F BiH br. 19/03 i 54/04) upisuje se pravo vlasništva na nekretninama u A.list u korist: Primljeno dana 26.06.2016 godine, br. 029-0-DN-16-003 920. Na osnovu člana 69. i člana 88. Zakona o zemljišnim knjigama F BiH(Službene novine F BiH br. 19/03 i 54/04) upisuje se pravo vlasništva na nekretninama u A.list u korist: Primljeno dana 26.06.2016 godine, br. 029-0-DN-16-003 913 Na osnovu člana 69. i člana 88. Zakona o zemljišnim knjigama F BiH(Službene novine F BiH br. 19/03 i 54/04) upisuje se pravo vlasništva na nekretninama u A.list u korist: Primljeno dana 26.06.2016 godine, br. 029-0-DN-16-003 923 Na osnovu člana 69. i člana 88. Zakona o zemljišnim knjigama F BiH(Službene novine F BiH br. 19/03 i 54/04) upisuje se pravo vlasništva na nekretninama u A.list u korist: Primljeno dana 26.06.2016 godine, br. 029-0-DN-16-004 530 Na osnovu člana 69. i člana 88. Zakona o zemljišnim knjigama F BiH(Službene novine F BiH br. 19/03 i 54/04) upisuje se pravo vlasništva na nekretninama u A.list u korist: Primljeno dana 26.06.2016 godine, br. 029-0-DN-16-003 925 Na osnovu člana 69. i člana 88. Zakona o zemljišnim knjigama F BiH(Službene novine F BiH br. 19/03 i 54/04) upisuje se pravo vlasništva na nekretninama u A.list u korist: Primljeno dana 26.06.2016 godine, br. 029-0-DN-16-004 934 Na osnovu člana 69. i člana 88. Zakona o zemljišnim knjigama F BiH(Službene novine F BiH br. 19/03 i 54/04) upisuje se pravo vlasništva na nekretninama u A.list u korist: Primljeno 02.04.2020. godine, broj 029-0-DN-20-000 194 Na osnovu Ugovora o poklonu broj OPU-IP- 72/2020 od 06.03.2020. godine, obrađen i ovjeren kod notara Alme Kumrić u Kalesiji, na nekretninama u A listu upisano pravo vlasništva u korist:</p>	029-0-DN-17-000 058

C
Teretni list

R.br.	UPISI	Iznos (KM)	Primjedba
1.	Nema tereta		

Potpis zemljišnokniznog referenta:



Katastarska općina: TOJŠIĆI

BROJ: *NR-119/21*
Zemljišnoknjižni uložak broj: 1343

Zemljišnoknjižni izvadak

A Popisni list

Ostali upisi u ovom listu su ispušteni.

R.br.	Broj parcele	OZNAKA NEKRETNINA	Površina			Primjedba
			ha	a	m ²	
9.	598	LOKALNI PUT; Lokalni put 0000 36 94	0000	36	94	

Potpis zemljišnoknjižnog referenta:

Javno domo



Bosna i Hercegovina
Federacija Bosne i Hercegovine
Tuzlanski kanton
Općina Kalesija
Služba za prostorno uređenje, geodetske i imovinsko-pravne poslove

Broj: 02/2-2-26-351/21-12

Datum: 21.01.2021

IZVOD IZ POSJEDOVNOG LISTA BROJ 108

Katastarska općina: Tojšići


Kat.broj	Nositelj prava	Adresa	Udio	Pravo	Promjena		
4461	JAVNO DOBRO-PUTEVI	KALESIDA	1/1	Posjednik	0/2011		
Parcela	Pl.Sk. Naziv parcele	Pov.(m ²) Način korištenja	Svojina	Pripis	Prihod	Pov.(m ²)	Promjena
598	1362 LOKALNI PUT	3694 Lokalni put	DS		0,00	3694	0/2011
UKUPNO:						0	3694

Ostale parcele na zahtjev stranke izostavljene kao NEPOTREBNE.

Parceli novog premjera broj 598, odgovara parcela starog premjera broj kč.br.598 Tojšići.

Ostale parcele izostavljene.

Oslobodeno plaćanja tarife.



POMOĆNIK OPĆINSKOG NAČELNIKA

Mr. Zijad Kulanić dipl.ing.geodezije

Katastarska općina: TOJŠIĆI

Zemljišnoknjižni izvadak

A Popisni list

Ostali upisi u ovom listu su ispušteni.

R.br.	Broj parcele	OZNAKA NEKRETNINA	Površina			Primjedba
			ha	a	m ²	
3.	590/1	BARNJAČKA MERAJA; Pašnjak 2. klase 0000 83 76	0000	83	76	

B Vlasnički list

R.br.	UPISI	Primjedba
1.	Udio: 1/1 Opštenarodna imovina ID: - Tip: Vlasništvo Adresa: KALESIJA, Kalesija bb Primljeno: 31.01.2018. godine, broj: 029-0-DN-18-002 459, Prenosi se upis iz B lista zk.ul. broj 52 KO SP Lipovice koji glasi: "Primljeno 20.maja 1947. Dn-421/47 Na osnovu Ustava FNRJ kao zakona o nevažnosti pravnih propisa donijetih prije 6.aprila 1941. godine i za vrijeme neprijateljske okupacije uknjižuje se pravo vlasništva na nekretnine u AI u korist: Federativne Narodne Republike Jugoslavije Primljeno 14.juna 1949. Dn-213/49 U smislu člana 5 uredbe o uknjiženju prava svojine na državnoj nepokretnoj imovini ispravila se uknjižba prava vlasništva izvršena pod 4 u korist FNRJ, tako da se ova imovina uknjižuje kao OPŠTENARODNA."	

C Teretni list

R.br.	UPISI	Iznos (KM)	Primjedba
1.	Nema tereta		

Potpis zemljišnoknjižnog referenta:



Bosna i Hercegovina
Federacija Bosne i Hercegovine
Tuzlanski kanton
Općina Kalesija
Služba za prostorno uređenje, geodetske i imovinsko-pravne poslove

Broj: 02/2-2-26-351/21-13

Datum: 21.01.2021

IZVOD IZ POSJEDOVNOG LISTA BROJ 113

Katastarska općina: Tojšići


Kat.broj	Nositelj prava	Adresa	Udio	Pravo	Promjena		
8870	OPĆINA KALESIJA	75260 KALESIJA, UL. PATRIOTSKE LIGE BR 15	1/1	Posjednik	8/2015		
Parcela	Pl.Sk. Naziv parcele	Pov.(m ²) Način korištenja	Svojina	Pripis	Prihod	Pov.(m ²)	Promjena
590/1	1259 BARNJAČKA MERAJA	8376 Pašnjak 2. klase	DS		0,00	8376	0/2011
UKUPNO:					0	8376	

Ostale parcele na zahtjev stranke izostavljene kao NEPOTREBNE.

Parceli novog premjera broj 590/1, odgovara parcela starog premjera broj KČ.BR. 590/1 Tojšići.

Ostale parcele izostavljene.

Oslobodeno plaćanja tarife.



POMOĆNIK OPĆINSKOG NAČELNIKA

Mr. Zijad Kulanić dipl.ing.geodezije

BROJ: *NAB-116/21*
Zemljišnoknjižni uložak broj: 44

Katastarska općina: VUKOVIJE

Zemljišnoknjižni izvadak


A Popisni list

Ostali upisi u ovom listu su ispušteni.

R.br.	Broj parcele	OZNAKA NEKRETNINA	Površina			Primjedba
			ha	a	m ²	
111.	2840	REKA GRIBAJA; Rijeka 0000 08 64	0000	08	64	Vidi A2 rbr. 54
112.	2841	REKA GRIBAJA; Rijeka 0000 78 21	0000	78	21	Vidi A2 rbr. 54

Potpis zemljišnoknjižnog referenta:

Jamir Dobro



Bosna i Hercegovina
Federacija Bosne i Hercegovine
Tuzlanski kanton
Općina Kalesija
Služba za prostorno uređenje, geodetske i imovinsko-pravne poslove

Broj: 02/2-2-26-351/21-6

Datum: 21.01.2021

IZVOD IZ POSJEDOVNOG LISTA BROJ 259

Katastarska općina: Vukovije

Kat.broj	Nositelj prava	Adresa	Udio	Pravo	Promjena				
4497	JAVNO DOBRO-VODE	VUKOVIJE	1/1	Posjednik	0/2011				
Parcela	PLSk.	Naziv parcele	Pov.(m ²)	Način korištenja	Svojina	Pripis	Prihod	Pov.(m ²)	Promjena
2840	78	REKA GRIBAJA	864	Rijeka	DS		0,00	864	0/2011
2841	716	REKA GRIBAJA	7821	Rijeka	DS		0,00	7821	0/2011
UKUPNO:							0	8685	


Ostale parcele na zahtjev stranke izostavljene kao NEPOTREBNE.

Parceli novog premjera broj 2840, odgovara parcela starog premjera broj kč.br.2840 KO Vukovije.

Parceli novog premjera broj 2841, odgovara parcela starog premjera broj kč.br. 2841 KO Vukovije.

Ostale parcele izostavljene.

Oslobodeno plaćanja tarife.



POMOĆNIK OPĆINSKOG NACELNIKA

Mr. Zijad Kufančić dipl.ing.geodezije

Katastarska općina: TOJŠIĆI

BROJ: *MM-124/21*
Zemljišnoknjižni uložak broj: 870

Zemljišnoknjižni izvadak

A Popisni list

Ostali upisi u ovom listu su ispušteni.

R.br.	Broj parcele	OZNAKA NEKRETNINA	Površina			Primjedba
			ha	a	m ²	
12.	607	RIJEKA GRIBAJA; Rijeka 0000 08 64	0000	08	64	Vidi A2 rbr. 6

Potpis zemljišnoknjižnog referenta:

Javno dobro



Bosna i Hercegovina
Federacija Bosne i Hercegovine
Tuzlanski kanton
Općina Kalesija
Služba za prostorno uređenje, geodetske i imovinsko-pravne poslove

Broj: 02/2-2-26-351/21-5

Datum: 21.01.2021

IZVOD IZ POSJEDOVNOG LISTA BROJ 109

Katastarska općina: Tojšići


Kat.broj	Nositelj prava	Adresa	Udio	Pravo	Promjena		
4495	JAVNO DOBRO-VOĐE	TOJŠIĆI	1/1	Posjednik	0/2011		
Parcela	Pl.Sk. Naziv parcele	Pov.(m ²) Način korištenja	Svojina	Pripis	Prihod	Pov.(m ²)	Promjena
607	1259 RIJEKA GRIBAJA	864 Rijeka	DS		0,00	864	0/2011
UKUPNO:						0	864

Ostale parcele na zahtjev stranke izostavljene kao NEPOTREBNE.

Parceli novog premjera broj 607, odgovara parcela starog premjera broj KC.BR. 607 Tojšići.

Ostale parcele izostavljene.

Oslobodeno plaćanja tarife.



POMOĆNIK OPĆINSKOG NAČELNIKA

Mr.Zijad Kulanić dipl.ing.geodezije

Katastarska općina: VUKOVIJE

Zemljišnoknjižni izvadak

A Popisni list

Ostali upisi u ovom listu su ispušteni.

R.br.	Broj parcele	OZNAKA NEKRETNINA	Površina			Primjedba
			ha	a	m ²	
7.	1200	HATIČKA; Pašnjak 3. klase 0000 44 76	0000	44	76	Vidi A2 rbr. 6

B Vlasnički list

R.br.	UPISI	Primjedba
-------	-------	-----------

R.br.	UPISI	Primjedba
1.	<p>Udio: 1/1 Općina Kalesija ID: -</p> <p>Tip: Vlasništvo Adresa: Kalesija</p> <p>Primljeno 13.02.2017. godine, broj 029-0-DN-17-000 058 Na osnovu Odluke o promjeni statusa nepokretnosti Općinskog vijeća Kalesija broj 01-05-2-13/17 od 04.01.2017. godine, na nekretninama u A listu uknjiženo pravo vlasništva u korist: Primljeno dana 26.06.2016 godine, br. 029-0-DN-16-003 916 Na osnovu člana 69. i člana 88. Zakona o zemljišnim knjigama F BiH(Službene novine F BiH br. 19/03 i 54/04) upisuje se pravo vlasništva na nekretninama u A.list u korist: Primljeno dana 26.06.2016 godine, br. 029-0-DN-16-003 826 Na osnovu člana 69. i člana 88. Zakona o zemljišnim knjigama F BiH(Službene novine F BiH br. 19/03 i 54/04) upisuje se pravo vlasništva na nekretninama u A.list u korist: Primljeno dana 26.06.2016 godine, br. 029-0-DN-16-003 626 Na osnovu člana 69. i člana 88. Zakona o zemljišnim knjigama F BiH(Službene novine F BiH br. 19/03 i 54/04) upisuje se pravo vlasništva na nekretninama u A.list u korist: Primljeno dana 26.06.2016 godine, br. 029-0-DN-16-004 363 Na osnovu člana 69. i člana 88. Zakona o zemljišnim knjigama F BiH(Službene novine F BiH br. 19/03 i 54/04) upisuje se pravo vlasništva na nekretninama u A.list u korist: Primljeno dana 26.06.2016 godine, br. 029-0-DN-16-003 976 Na osnovu člana 69. i člana 88. Zakona o zemljišnim knjigama F BiH(Službene novine F BiH br. 19/03 i 54/04) upisuje se pravo vlasništva na nekretninama u A.list u korist: Primljeno dana 26.06.2016 godine, br. 029-0-DN-16-003 918 Na osnovu člana 69. i člana 88. Zakona o zemljišnim knjigama F BiH(Službene novine F BiH br. 19/03 i 54/04) upisuje se pravo vlasništva na nekretninama u A.list u korist: Primljeno dana 26.06.2016 godine, br. 029-0-DN-16-003 920. Na osnovu člana 69. i člana 88. Zakona o zemljišnim knjigama F BiH(Službene novine F BiH br. 19/03 i 54/04) upisuje se pravo vlasništva na nekretninama u A.list u korist: Primljeno dana 26.06.2016 godine, br. 029-0-DN-16-003 913 Na osnovu člana 69. i člana 88. Zakona o zemljišnim knjigama F BiH(Službene novine F BiH br. 19/03 i 54/04) upisuje se pravo vlasništva na nekretninama u A.list u korist: Primljeno dana 26.06.2016 godine, br. 029-0-DN-16-003 923 Na osnovu člana 69. i člana 88. Zakona o zemljišnim knjigama F BiH(Službene novine F BiH br. 19/03 i 54/04) upisuje se pravo vlasništva na nekretninama u A.list u korist: Primljeno dana 26.06.2016 godine, br. 029-0-DN-16-004 530 Na osnovu člana 69. i člana 88. Zakona o zemljišnim knjigama F BiH(Službene novine F BiH br. 19/03 i 54/04) upisuje se pravo vlasništva na nekretninama u A.list u korist: Primljeno dana 26.06.2016 godine, br. 029-0-DN-16-003 925 Na osnovu člana 69. i člana 88. Zakona o zemljišnim knjigama F BiH(Službene novine F BiH br. 19/03 i 54/04) upisuje se pravo vlasništva na nekretninama u A.list u korist: Primljeno dana 26.06.2016 godine, br. 029-0-DN-16-004 934 Na osnovu člana 69. i člana 88. Zakona o zemljišnim knjigama F BiH(Službene novine F BiH br. 19/03 i 54/04) upisuje se pravo vlasništva na nekretninama u A.list u korist: Primljeno 02.04.2020. godine, broj 029-0-DN-20-000 194 Na osnovu Ugovora o poklonu broj OPU-IP- 72/2020 od 06.03.2020. godine, obrađen i ovjeren kod notara Alme Kumrić u Kalesiji, na nekretninama u A listu upisano pravo vlasništva u korist:</p>	029-0-DN-17-000 058

C
Teretni list

R.br.	UPISI	Iznos (KM)	Primjedba
1.	Nema tereta		

Potpis zemljišnoknjižnog referenta:



Bosna i Hercegovina
Federacija Bosne i Hercegovine
Tuzlanski kanton
Općina Kalesija
Služba za prostorno uređenje, geodetske i imovinsko-pravne poslove

Broj: 02/2-2-26-351/21-14

Datum: 21.01.2021

IZVOD IZ POSJEDOVNOG LISTA BROJ 264

Katastarska općina: Vukovije

Kat.broj	Nositelj prava	Adresa	Udio	Pravo	Promjena				
8870	OPĆINA KALESIJA	75260 KALESIJA, UL. PATRIOTSKE LIGE BR. 15	1/1	Posjednik	186/2015				
Parcela	Pl.Sk.	Naziv parcele	Pov.(m ²)	Način korištenja	Svojina	Pripis	Prihod	Pov.(m ²)	Promjena
1200	716	HATIČKA	4476	Pašnjak 3. klase	DS		0.00	4476	0/2011
UKUPNO:							0	4476	

Ostale parcele na zahtjev stranke izostavljene kao NEPOTREBNE.

Parceli novog premjera broj 1200, odgovara parcela starog premjera broj kć.br. 1200 KO Vukovije.

Ostale parcele izostavljene.

Oslobodeno plaćanja tarife.



POMOĆNIK OPĆINSKOG NAČELNIKA

Mr. Zijad Kulanić dipl.ing.geodezijske

Bosna i Hercegovina
Federacija Bosne i Hercegovine
Tuzlanski kanton
Općina Kalesija
Služba za prostorno uređenje, geodetske i imovinsko-pravne poslove

Broj: 02/2-2-26-351/21-11

Datum: 21.01.2021

IZVOD IZ POSJEDOVNOG LISTA BROJ 228

Katastarska općina: Lipovice

Kat.broj	Nositelj prava	Adresa	Udio	Pravo	Promjena				
8870	OPĆINA KALESIJA	75200 K.ALESIJA, UL. PATRIOTSKE LIGE BR. 15	1/1	Pogodnik	120/2015				
Parcela	Pl.Sk.	Naziv parcele	Pov.(m ²)	Način korištenja	Svojina	Pripis	Prihod	Pov.(m ²)	Promjena
2527/28	80	DELIČKA	3559	Oranica/Njiva 4. klase	DS	1255	113.53	3559	1/2015
UKUPNO:							113.53	3559	

Ostale parcele na zahtjev stranke izostavljene kao NEPOTREBNE.

Parceli novog premjera broj 2527/28, odgovara parcela starog premjera broj dio kč.br. 901 i dio kč.br. 902/1 Lipovice.

Ostale parcele izostavljene.

Oslobodeno plaćanja tarife.



POMOĆNIK OPĆINSKOG NAČELNIKA

Mr. Zijad Kuranić dipl.ing.geodezije

Bosna i Hercegovina
Federacija Bosne i Hercegovine
Tuzlanski kanton
Općina Kalesija
Služba za prostorno uređenje, geodetske i imovinsko-pravne poslove

Broj: 02/2-2-26-351/21-10

Datum: 21.01.2021

IZVOD IZ POSJEDOVNOG LISTA BROJ 948

Katastarska općina: Lipovice

Kat.broj	Nositelj prava	Adresa	Udio	Pravo	Promjena		
15034	MJESNA ZAJEDNICA TOŠIĆI	TOŠIĆI	1/1	Posjednik	9/2011		
Parcela	Pl.Sk. Naziv parcele	Pov.(m ²) Način korištenja	Svojina	Pripis	Prihod	Pov.(m ²)	Promjena
2527/2	80 DELIČKA	7000 Pijaca	DS	228	0.00	7000	107/2018
UKUPNO:						0	7000

Ostale parcele na zahtjev stranke izostavljene kao NEPOTREBNE.

Parceli novog premjera broj 2527/2. odgovara parcela starog premjera broj KČ. BR. 902/1 dio . dio kč.br. 902/2 dio kč.br. 903 Lipovice.

Ostale parcele izostavljene.

Oslobodeno plaćanja tarife.



POMOĆNIK OPĆINSKOG NAČELNIKA

Mr. Zijad Kulanić dipl.ing.geodezije

100 000 000

Bosna i Hercegovina
Federacija Bosne i Hercegovine
Tuzlanski kanton
Općina Kalesija
Služba za prostorno uređenje, geodetske i imovinsko-pravne poslove

Broj: 02/2-2-26-351/21-7

Datum: 21.01.2021

IZVOD IZ POSJEDOVNOG LISTA BROJ 224

Katastarska općina: Lipovice

Kat.broj	Nositelj prava	Adresa	Udio	Pravo	Promjena		
4491	JAVNO DOBRO-VODE	LIPOVICE	1/1	Posjednik	0/2011		
Parcela	Pl.Sk. Naziv parcele	Pov.(m ²) Način korištenja	Svojina	Pripis	Prihod	Pov.(m ²)	Promjena
2685	922 GRIBAJA	7821 Rijeka	DS		0,00	7821	0/2011
UKUPNO:						0	7821

Ostale parcele na zahtjev stranke izostavljene kao NEPOTREBNE.

Parceli novog premjera broj 2685, odgovara parcela starog premjera broj kč.br. 898 Lipovice.

Ostale parcele izostavljene.

Oslobodeno plaćanja tarife.



POMOĆNIK OPĆINSKOG NAČELNIKA

Ziad Kutanic dipl.ing.geodezije

Bosna i Hercegovina
Federacija Bosne i Hercegovine
Tuzlanski kanton
Općina Kalesija
Služba za prostorno uređenje, geodetske i imovinsko-pravne poslove

Broj:

Datum: 08.12.2021

Samo za internu upotrebu!
POPIS PARCELA

Katastarska općina: TOJŠIĆI

PL/KKU	Parcela	Naziv parcele	ZK broj	Plan	Skica	Način korištenja	Pov.(m ²)	Nositelj prava	Udio	Pravo
79	568/1	KAMENJAK		11	57	Oranica/Njiva 4. klase	5391	BOŠNJAKOVIĆ ALIJE MEHMED ALDA	1/1	Posjednik
951	577/2	BRODIĆ		12	0	Kuća i zgrada Voćnjak 5. klase	90 944	BEČIROVIĆ ALIJE AVDO	1/1	Posjednik
113	589	BARNJAČKA MERAJA	K.Č.BR. 589 K.O. LIPOVIĆ E	13	0	Pašnjak 2. klase	3886	OPĆINA KALESIJA	1/1	Posjednik
115	590/1	BARNJAČKA MERAJA	K.Č.BR. 590/1 KO	12	59	Pašnjak 2. klase	8376	OPĆINA KALESIJA	1/1	Posjednik
108	598	LOKALNI PUT	Vukovije kč.br.598 KO	13	62	Lokalni put	3694	JAVNO DOBRO-PUTEVI	1/1	Posjednik
109	606	AŠČIĆA POTOK	Vukovije	11	52	Potok	2898	JAVNO DOBRO-VODE	1/1	Posjednik
109	607	RIJEKA GRIBAJA	K.Č.BR. 607 Tojšići	12	59	Rijeka	864	JAVNO DOBRO-VODE	1/1	Posjednik
UKUPNO:							26143			

POMOĆNIK OPĆINSKOG NAČELNIKA

M.P.

Mr.Zijad Kulanić dipl.ing.geodezije

Bosna i Hercegovina
Federacija Bosne i Hercegovine
Tuzlanski kanton
Općina Kalesija
Služba za prostorno uređenje, geodetske i imovinsko-pravne poslove

Broj:
Datum: 10.12.2021

Samo za internu upotrebu!
POPIS PARCELA

Katastarska općina: VUKOVIJE

PL/KKU	Parcela	Naziv parcele	ZK broj	Plan	Skica	Način korištenja	Pov.(m ²)	Nositelj prava	Udio	Pravo
258	1186	VUKOVIJE GORNJE	KČ BR. 1186 K.O. VUKOVIJ E	7	8	Nekategorisani put	539	JAVNO DOBRO-PUTEVI	1/1	Posjednik
1659	1198/2	LUKA	KČ BR. 764/1 DIO K.O. VUKOVIJ E URADIO . SAKIĆ SEVLETA	10	0	Oranica/Njiva 4 klase	2638	ŠMIGALOVIĆ ALIJE HUSNIJA	1/1	Posjednik
264	1200	HATIČKA	kč br. 1200 KO Vukovije	7	16	Pašnjak 3. klase	4476	OPĆINA KALESIJA	1/1	Posjednik
259	2839	AŠČIĆA POTOK	kč br. 1396/3 KO Vukovije	7	7	Potok	2898	JAVNO DOBRO-VODE	1/1	Posjednik
259	2840	REKA GRIBAJA	kč br.284 0 KO Vukovije	7	8	Rijeka	864	JAVNO DOBRO-VODE	1/1	Posjednik
259	2841	REKA GRIBAJA	kč br. 2841 KO Vukovije	7	16	Rijeka	7821	JAVNO DOBRO-VODE	1/1	Posjednik
UKUPNO:							19236			

POMOĆNIK OPĆINSKOG NAČELNIKA

M.P.

Mr.Zijad Kulanić dipl.ing.geodezije

Bosna i Hercegovina
Federacija Bosne i Hercegovine
Tuzlanski kanton
Općina Kalesija
Služba za prostorno uređenje, geodetske i imovinsko-pravne poslove

Broj:

Datum: 08.12.2021

Samo za internu upotrebu!
POPIS PARCELA

Katastarska općina: LIPOVICE

PL/KKU	Parcela	Naziv parcele	ZK broj	Plan	Skica	Način korištenja	Pov.(m ²)	Nositelj prava	Udio	Pravo
948	2527/2	DELIČKA	KČ. BR. 902/1 dio . dio kč.br. 902/2 dio kč.br. 903	8	0	Pijaca	7000	MJESNA ZAJEDNICA TOJŠIĆI	1/1	Posjednik
228	2527/28	DELIČKA	Lipovice dio kč.br. 901 i dio kč.br. 902/1 Lipovice	8	0	Oranica/Njiva 4. klase	3559	OPĆINA KALESIJA	1/1	Posjednik
* 1250	2528/1	GRIBAJA		9	0	Oranica/Njiva 4. klase	3199	BEĆIROVIĆ HUSEINA ENVER	1/1	Posjednik
UKUPNO:							13758			

* Zapis u promjeni!

POMOĆNIK OPĆINSKOG NAČELNIKA

M.P.

Mr.Zijad Kulanić dipl.ing.geodezije

**KOORDINATE DETALJNIH TAČAKA
GRANICE VODNOG DOBRA RIJEKE GRIBAJE - KO TOJŠIĆI**

Broj tačke	Y	X
1	6562995.53	4925996.97
2	6562982.61	4925989.17
3	6562965.88	4925984.38
4	6562958.23	4925981.69
5	6562940.46	4925977.13
6	6562918.83	4925969.97
7	6562892.11	4925964.67
8	6562881.81	4925957.50
9	6562875.05	4925947.93
13	6562883.56	4925896.75
14	6562883.53	4925883.99
15	6562881.15	4925879.46
16	6562877.06	4925872.46
17	6562863.57	4925854.64
58	6562883.89	4925848.39
59	6562894.14	4925861.88
60	6562903.18	4925875.20
61	6562906.70	4925882.19
62	6562906.75	4925891.93
63	6562905.33	4925899.51
64	6562903.59	4925906.46
65	6562902.38	4925913.45
66	6562901.82	4925922.92
67	6562900.82	4925927.62
68	6562896.78	4925940.55
69	6562909.75	4925946.33
70	6562923.80	4925950.44
71	6562962.36	4925964.24
72	6562986.56	4925970.04
73	6563001.21	4925975.39

KOORDINATE DETALJNIH TAČAKA
GRANICE VODNOG DOBRA RIJEKE GRIBAJE - KO VUKOVIJE

Broj tačke	Y	X
10	6562875.16	4925940.48
11	6562878.79	4925928.44
12	6562881.60	4925921.08
27	6562844.43	4925748.02
28	6562846.97	4925738.83
29	6562854.17	4925724.37
30	6562856.03	4925715.54
31	6562859.15	4925704.43
32	6562862.85	4925692.41
33	6562860.00	4925688.48
34	6562850.94	4925688.39
35	6562837.39	4925680.01
36	6562833.83	4925675.90

KOORDINATE DETALJNIH TAČAKA
GRANICE VODNOG DOBRA RIJEKE GRIBAJE - KO LIPOVICE

Broj tačke	Y	X
18	6562846.20	4925826.48
19	6562840.28	4925814.29
20	6562837.64	4925808.37
21	6562835.06	4925800.35
22	6562833.50	4925793.10
23	6562833.54	4925789.85
24	6562835.55	4925782.58
25	6562840.58	4925767.32
26	6562845.66	4925753.20
37	6562846.77	4925661.97
38	6562849.91	4925664.88
39	6562865.37	4925668.99
40	6562870.53	4925674.59
41	6562878.62	4925680.30
42	6562880.36	4925686.59
43	6562878.48	4925701.62
44	6562880.11	4925709.34
45	6562877.69	4925712.73
46	6562874.91	4925724.46
47	6562873.29	4925731.29
48	6562870.80	4925739.03
49	6562868.39	4925747.19
50	6562862.00	4925770.00
51	6562856.88	4925785.85
52	6562855.83	4925790.35
53	6562855.58	4925794.17
54	6562855.85	4925795.79
55	6562857.69	4925801.02
56	6562864.57	4925815.95
57	6562871.79	4925830.47